


















PLAN D'URBANISME  
RÈGLEMENT 02-2025

PLAN 8 - Feuille 1  
Grandes affectations du sol

**Affectations du sol**

-  Agricole
-  Agricole Mixte-Résidentielle
-  Industrielle
-  Mixte
-  Mixte Noyau villageois
-  Publique
-  Résidentielle
-  Résidentielle optimale

-  Périmètre urbain
-  Limite municipale
-  Réseau routier
-  Rue projetée
-  Limite de lot
-  Plan d'eau



1:15 000

Réalisé par:



Philippe Meunier et Associée  
Urbanisme et soutien municipal

Date: Août 2025

