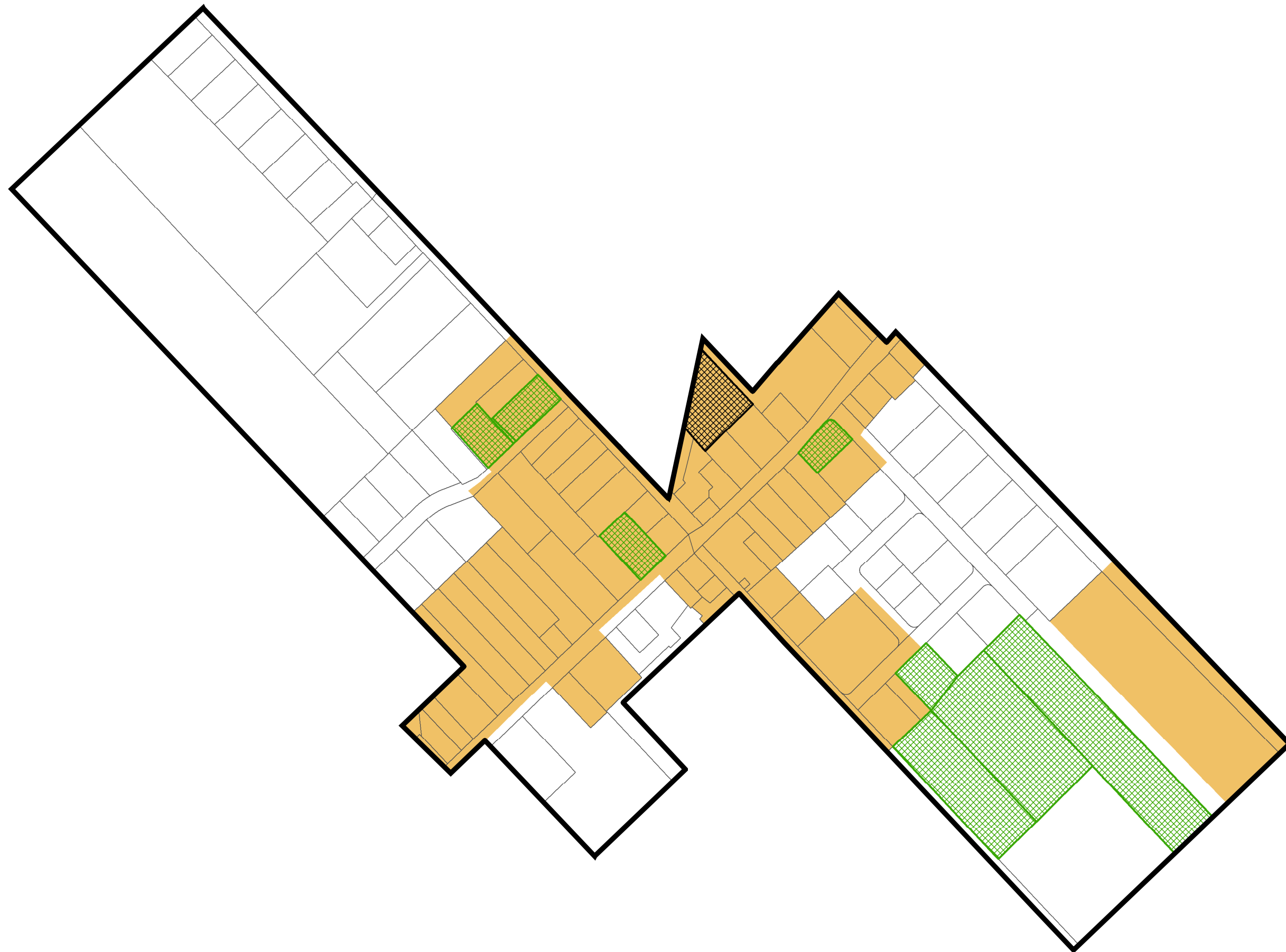






Plan d'urbanisme révisé

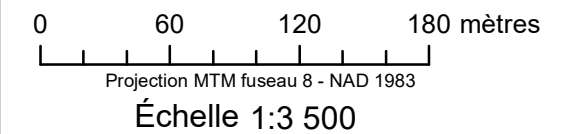
Figure n° 2.2.8.1-A

Lots vacants et sites à requalifier
Fonction commerciale et mixte

Légende



-  Terrain vacant
-  Site à requalifier
-  Limite du périmètre d'urbanisation
-  Cadastre
- Affectation au plan d'urbanisme**
 -  Commerciale - Résidentielle



Source(s):
Cadastre et limites administratives: Ministère des Ressources
naturelles - Gouvernement du Québec (2020),
Périmètre urbain: MRC des Maskoutains (2021),
Affectation, lots vacants et sites à requalifier: Municipalités (2016),
Réseau routier: Adresses Québec (2020)
Zones de contrainte: Gouvernement du Québec (2017)