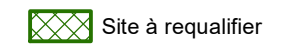


Lots vacants et sites à requalifier
Périmètre d'urbanisation

Légende



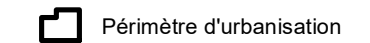
Lot vacant



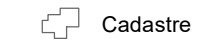
Site à requalifier

Affectation du sol selon le plan d'urbanisme


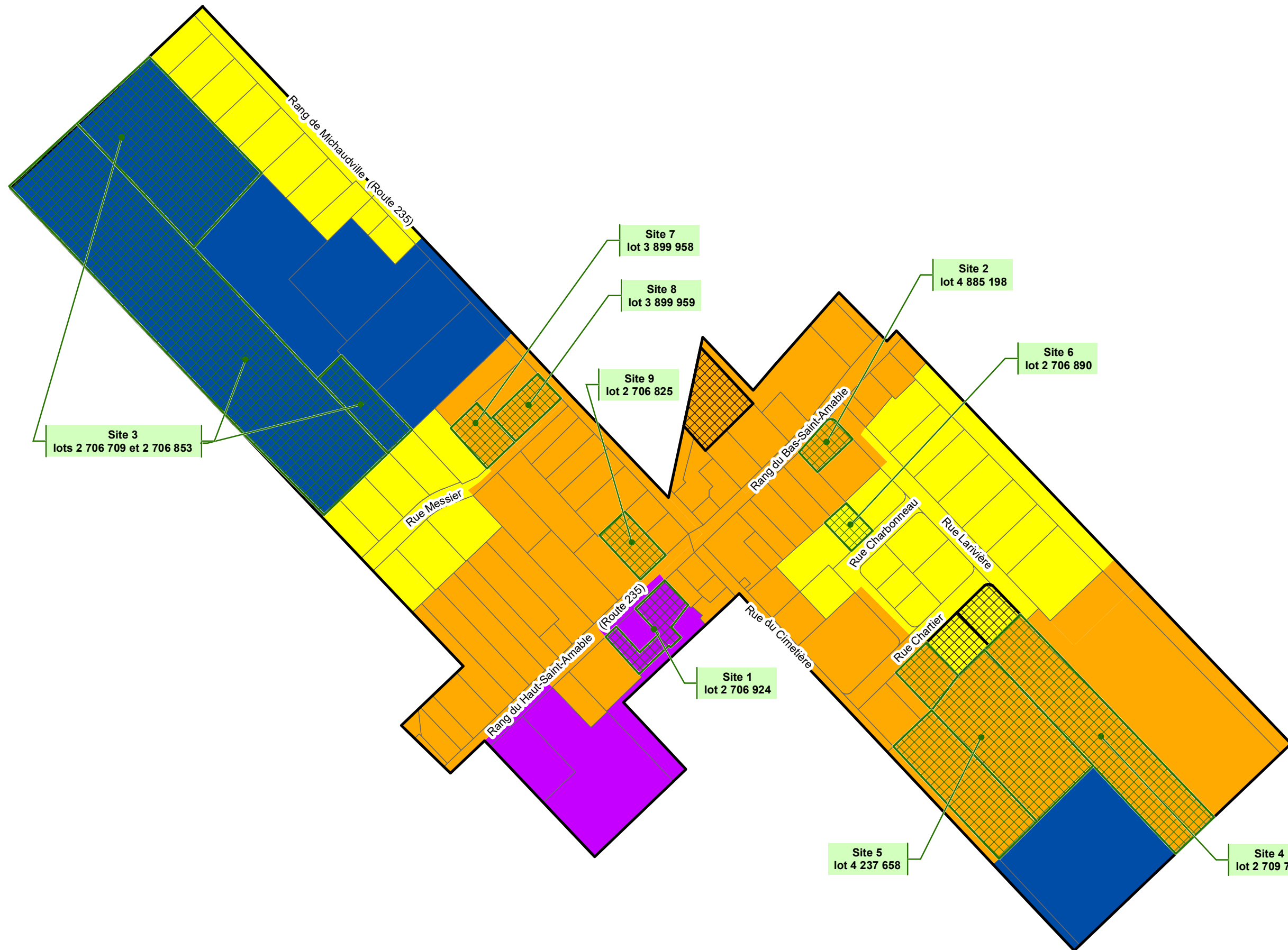
- Commerciale
- Résidentielle / Commerciale
- Résidentielle
- Industrielle
- Publique / Institutionnelle



Périmètre d'urbanisation



Cadastre



Projection MTM fuseau 8 - NAD 1983

Échelle 1:3 500

Source(s):
Cadastre et limites administratives: Ministère des Ressources naturelles - Gouvernement du Québec (2014),
Périmètre urbain: MRC des Maskoutains (2014),
Zonage, lots vacants et sites à requalifier: Municipalités (2014),
Réseau routier: Adresses Québec (2013)
Zones de contrainte: Gouvernement du Québec (2013)