






Municipalité de Saint-Barnabé-Sud		
Règlement de zonage		
Plan de zonage		
Légende		
	Limite de zone	
XXX	Numéro de zone	
XXX-P	Zone d'intérêt patrimonial	
	Périmètres d'urbanisation	
	Limite municipale	
	Limite cadastrale	
	Noyau villageois	
	Réseau routier	
	Zone à risque d'inondation	
	Zone à risque de mouvement de sol	
	Zone à risque de formation d'embarcades	
Règlement de modification no.:	Date d'entrée en vigueur:	Date de la mise à jour:
Annexe B Feuille 1/2		Rédigé par: Alan Delorme, urbaniste
Echelle: 1:12 500		Dessiné par: Mélodie Girard, géomaticien MRC des Maskoutains
		Approuvé par: Alan Delorme, urbaniste
Date: octobre 2016		
Projection Mercator Transverse Modifiée Fuséeau 8 NAD 83		
Sources: SRTM, 1:50 000; Ministère des Ressources naturelles; Gouvernement du Québec (2008)		
Cartes: Québec Périmètres d'urbanisation: CRTAQ, Scher "Périmètres d'urbanisation (2010)" "Carte du risque d'inondation", 1:50 000 (1985), Direction générale du domaine territorial, Ministère de l'Énergie et des Ressources, Gouvernement du Québec État d'une carte provenant du Ministère de l'Environnement, Gouvernement du Québec (Zones de formation d'embarcades)		



-  Zonage
-  Périmètre d'urbanisation
-  Limite cadastrale
-  Noyau villageois

Echelle: 1:1 500



Date: Août 2018

Réalisé par:
Alain Delorme, urbaniste
Cartographie par:
Mathieu Guast, géomaticien
MRC des Maskoutains
Approuvé par:
Alain Delorme, urbaniste

Projection Mercator Transverse Modifiée
Fuseau 8
NAD 83

Sources: BDQ, 1:20 000; Ministère des Ressources naturelles, Gouvernement du Québec (2000);
Réseau routier: Adresses Québec 2018
Périmètre d'urbanisation: MRC des Maskoutains 17-472

