

# Municipalité de Saint-Barnabé-Sud

## Plan d'urbanisme

Plan des grandes affectations du sol  
(feuille 2 de 2)

### Légende

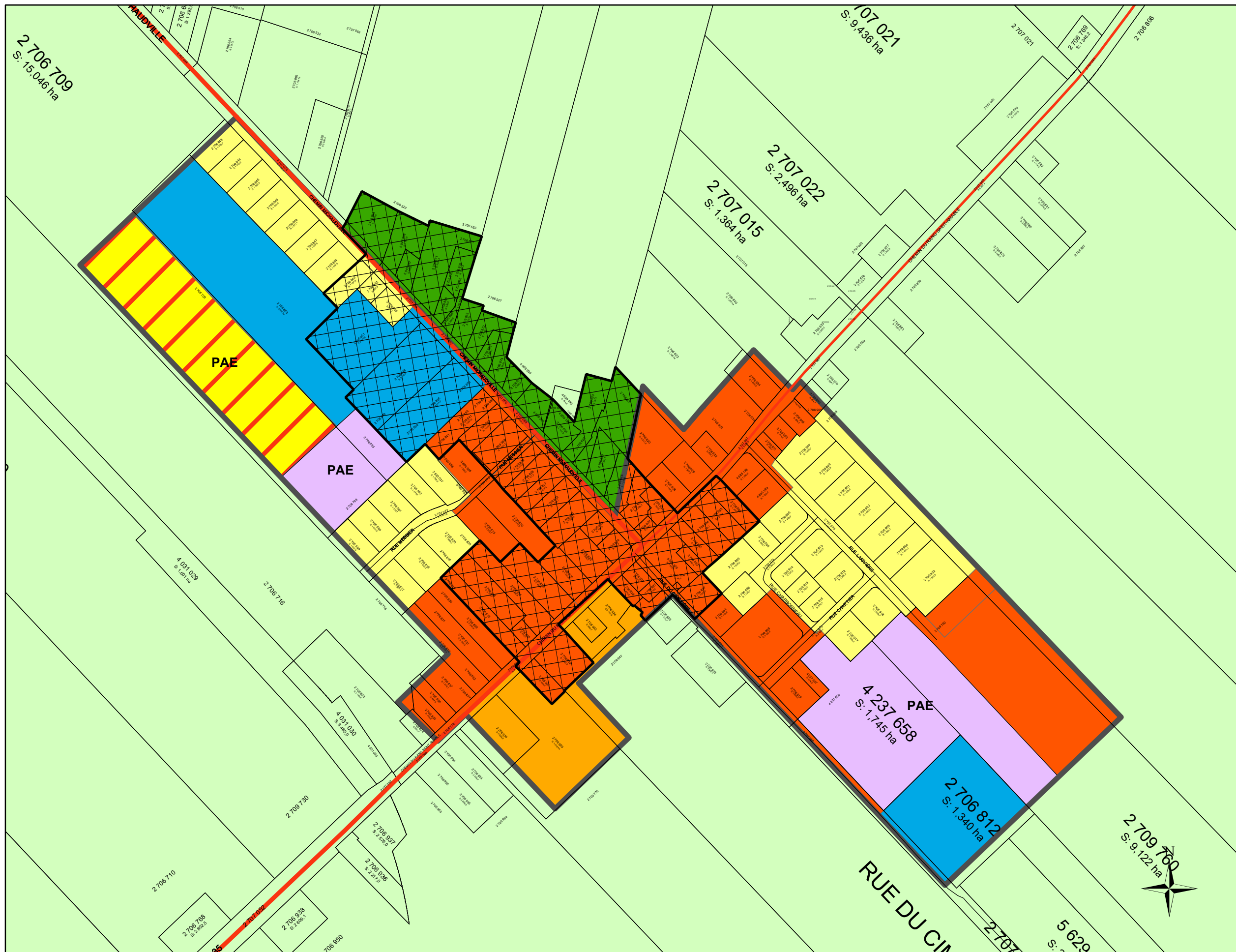
#### Affectation

- Agricole
- Agricole mixte
- Mixte commerciale et résidentielle
- Industrielle
- Publique et institutionnelle
- Résidentielle
- Zone prioritaire d'aménagement - résidentielle
- Zone de réserve d'aménagement
- Territoire d'intérêt patrimonial (noyau villageois)
- Limite cadastrale
- Périmètre d'urbanisation
- Limite municipale

#### Réseau routier

- Régionale
- Collectrice
- Rue

**PAE** : aire pouvant faire l'objet d'un plan d'aménagement d'ensemble



--	--	--

Échelle: 1:4 000  
0 25 50 75 mètres

Date: août 2017

Réalisé par:  
Alain Delorme, urbaniste  
Dessiné par:  
Matteo Giusti, géomaticien  
MRC des Maskoutains  
Approuvé par:  
Alain Delorme, urbaniste

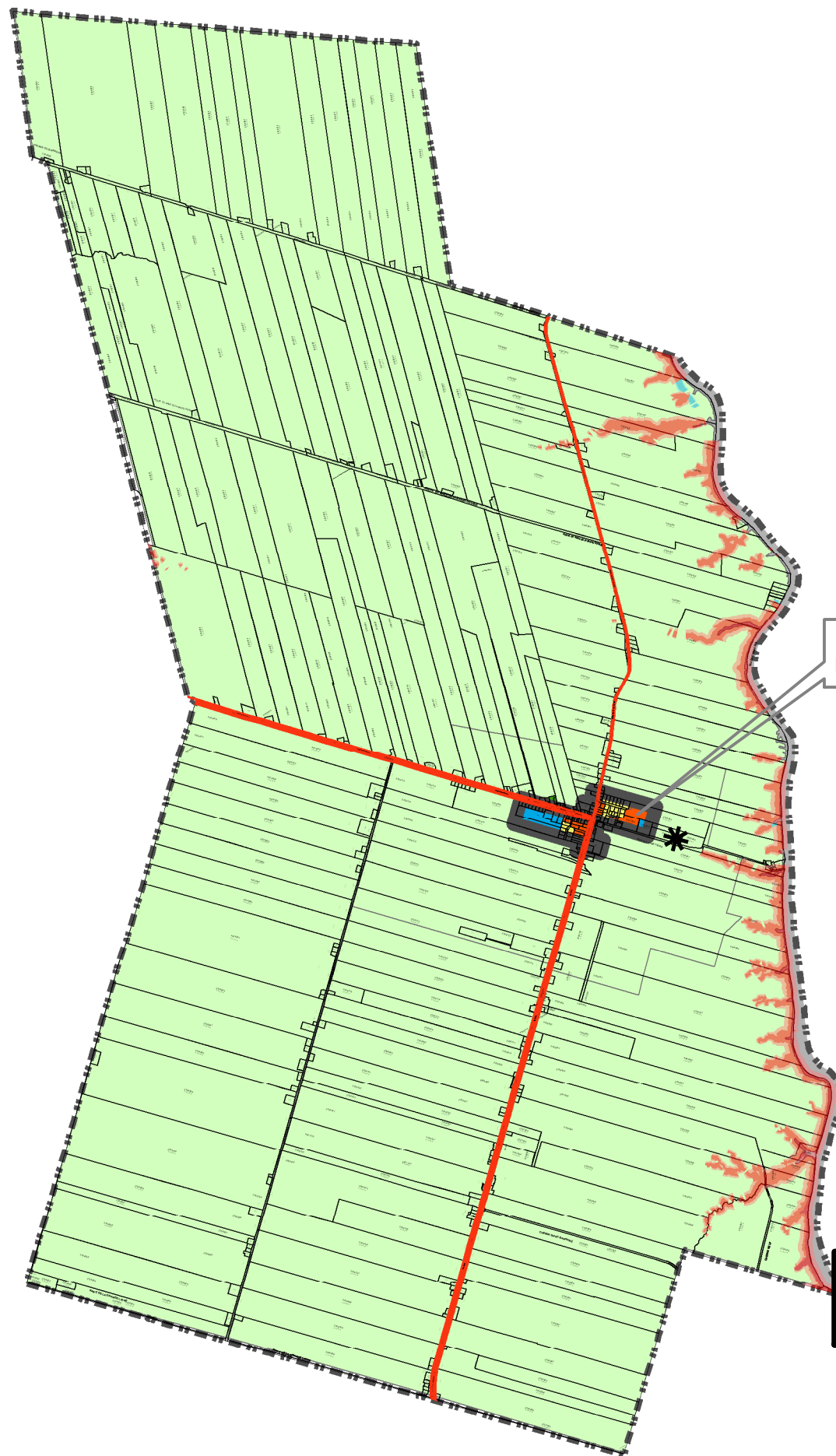
Projection Mercator Transverse Modifiée  
Fuseau 8  
NAD 83

Sources: BDTO, 1:20 000, Ministère des Ressources naturelles, Gouvernement du Québec, (2000).  
Cadastré: Québec  
Périmètre d'urbanisation: CPTAQ, fichier "Périmètres d'urbanisation (2010)"  
"Carte du risque d'inondation", 1:10 000 (1983), Direction générale du domaine territorial, Ministère de l'Énergie et des Ressources, Gouvernement du Québec.  
Extrait d'une carte provenant du Ministère de l'Environnement, Gouvernement du Québec, (Zones de formation d'embâcles)

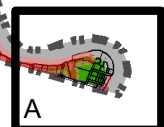
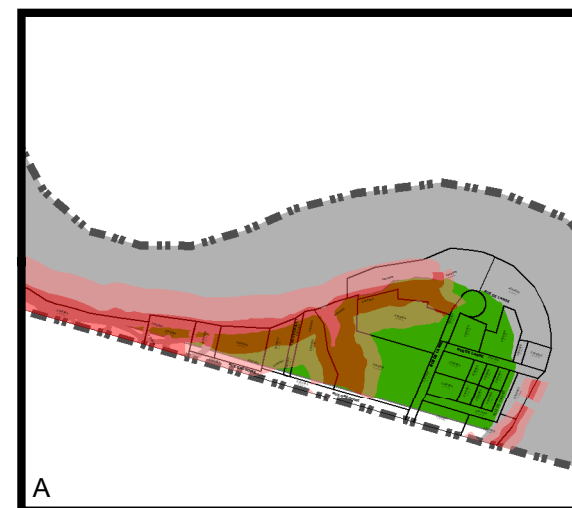


### Zone à risque glissement terrain

-  Zone composée de sols à prédominance argileuse, avec ou sans érosion, susceptible d'être affectée par des glissements de terrain d'origine naturelle ou anthropique
-  Zone composée de sols à prédominance argileuse, avec ou sans érosion, susceptible d'être affectée par des glissements de terrain d'origine naturelle ou anthropique
-  Zone composée de sols à prédominance argileuse, sans érosion importante, sensible aux interventions d'origine anthropique
-  Zone composée de sols à prédominance argileuse, sans érosion importante, sensible aux interventions d'origine anthropique
-  Zone composée de sols à prédominance argileuse, sans érosion importante, sensible aux interventions d'origine anthropique, pouvant être affectée par un glissement de terrain de grande étendue
-  Zone composée de sols à prédominance argileuse, située généralement au sommet des talus, pouvant être affectée par un glissement de terrain de grande étendue



VOIR  
FEUILLET 2/2









Municipalité de  
Saint-Barnabé-Sud

Plan d'urbanisme

Plan des grandes  
affectations du sol  
(feuille 1 de 2)

### Légende

#### Affectation







-  Agricole
-  Agricole mixte résidentie
-  Mixte commerciale et résidentielle
-  Industrielle
-  Publique et institutionnelle
-  Résidentielle

 Périmètre d'urbanisation


 Limite municipale

 Limite cadastrale

#### Réseau routier

-  Route régionale
-  Route collectrice
-  Rue
-  Zone à risque de formation d'embacles
-  Zone à risque d'inondation
-  Installations municipales de traitement des eaux usées

Règlement de modification no.:	Date d'entrée en vigueur	Date de la mise à jour

<p>Echelle: 1:50 000</p>  <p>0 250 500 750 mètres</p>	<p>Réalisé par: Alain Delorme, urbaniste</p> <p>Dessiné par: Matteo Giusti, géomaticien MRC des Maskoutains</p> <p>Approuvé par: Alain Delorme, urbaniste</p>
Date: Juillet 2019	

Projection Mercator Transverse Modifiée  
Fuseau 8  
NAD 83

Sources: BDTQ, 1:20 000, Ministère des Ressources naturelles, Gouvernement du Québec, (2000).  
Cadastré: Québec  
Périmètre d'urbanisation: CPTAQ, fichier "Périmètres d'urbanisation (2010)"  
"Carte du risque d'inondation", 1:10 000 (1983), Direction générale du domaine territorial, Ministère de l'Énergie et des Ressources, Gouvernement du Québec.  
Extrait d'une carte provenant du Ministère de l'Environnement, Gouvernement du Québec. (Zones de formation d'embâcles)